

KOORDINATENVERZEICHNIS

SYSTEM GAUSS - KRÜGER M 34						
Übernommene und überprüfte Punkte	Nummer	GFN	Y [m]	X [m]	KC KL	Vermarkung
12985	6/1998		-19336.30	335921.44	G p	Ng
12988	6/1998		-19287.74	335914.13	G p	Kr
12989	6/1998		-19292.19	335914.80	E p	He
12990	6/1998		-19304.72	335916.69	E p	He
14252	20/2002		-19340.03	335883.09	E p	Kr
14253	20/2002		-19319.22	335879.91	E p	Kr
14254	20/2002		-19303.14	335862.00	E p	Er
14255	20/2002		-19302.55	335860.78	E p	Kr

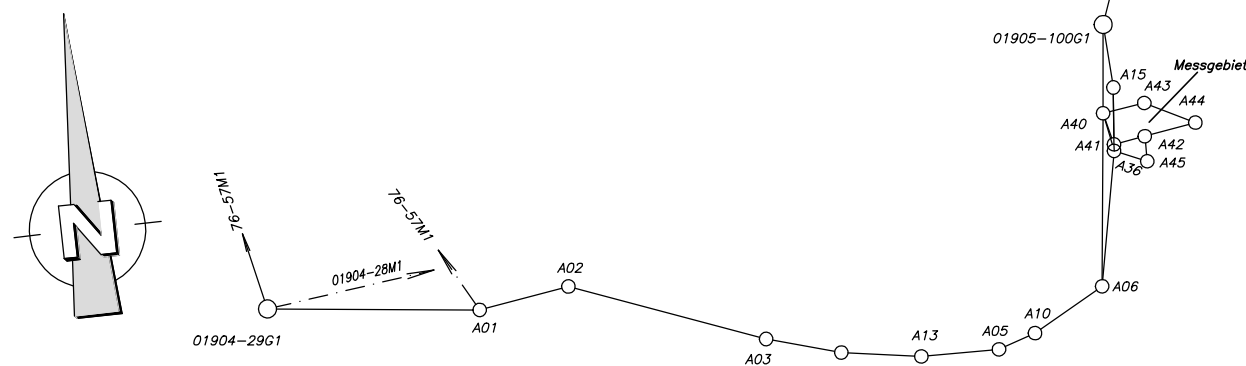
Übernommene und überprüfte Punkte (gemäß der Mappenberichtigung meiner GZ:3497A/21)					
Nummer	Y [m]	X [m]	KL	Vermarkung	
23832	-19281.25	335904.77	n	Er	
23833	-19282.24	335899.03	n	Er	
23834	-19284.92	335890.09	n	Grenzstein	
23835	-19302.29	335891.11	n	Me	
23836	-19308.60	335891.75	n	He	
23837	-19335.20	335894.10	n	He	
23838	-19338.92	335894.46	n	Kr	
23839	-19292.14	335875.36	n	Er	
23840	-19334.91	335898.06	n	He	
23841	-19334.87	335906.92	n	He	
23842	-19334.31	335912.53	n	He	
23843	-19323.17	335910.29	n	He	
23844	-19321.12	335910.12	n	He	
23845	-19322.10	335902.00	n	He	
23846	-19307.73	335900.66	n	He	
23847	-19305.70	335910.85	n	He	
23848	-19293.11	335908.90	n	He	

Standpunkte				
Nummer	Y [m]	X [m]	mPL	[m]
01904-29G1	-19909.01	335839.86	--	
01905-100G1	-19338.92	335966.23	--	
A01	-19769.58	335823.82	0.02	
A02	-19709.51	335832.81	0.02	
A03	-19583.42	335783.92	0.02	
A04	-19534.95	335769.57	0.02	
A05	-19431.03	335760.20	0.02	
A06	-19358.60	335794.20	0.02	
A10	-19406.15	335768.23	0.02	
A13	-19482.56	335761.18	0.02	
A15	-19336.84	335924.12	0.02	
A36	-19340.89	335882.35	0.02	
A40	-19345.45	335907.89	0.02	
A41	-19340.54	335886.68	0.02	
A42	-19319.66	335889.78	0.03	
A43	-19317.61	335911.64	0.03	
A44	-19285.43	335895.05	0.03	
A45	-19319.86	335873.11	0.03	

Festpunkte		
Nummer	Y [m]	X [m]
76-57M1	-19998.99	336244.11
01904-28M1	-19679.44	335867.47
01904-29G1	-19909.01	335839.86
01905-100G1	-19338.92	335966.23
01905-101C1	-19283.46	336129.20

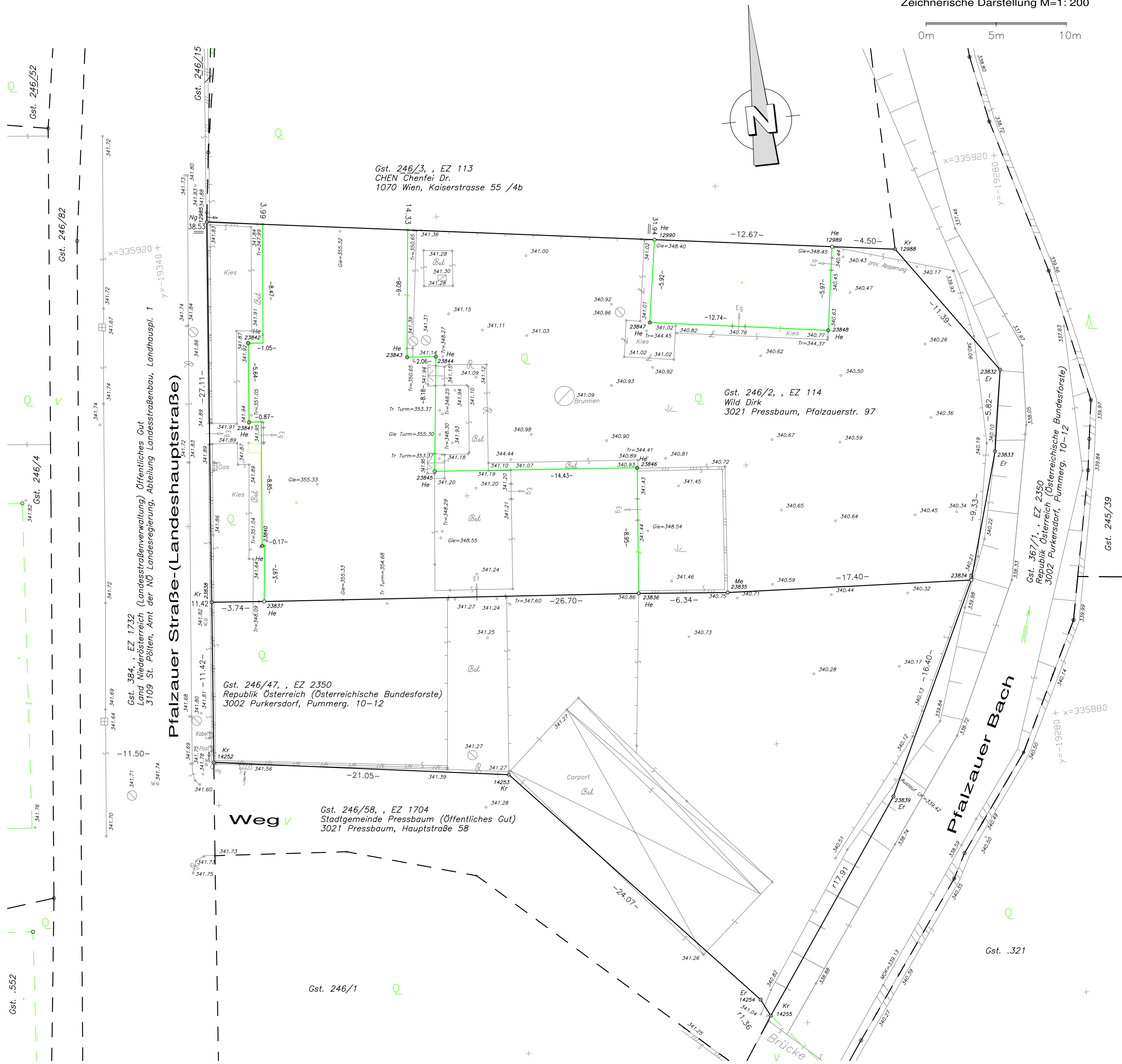
Die Vermessung wurde so vorgenommen, dass die mittlere Punktlagegenauigkeit der Grenzpunkte +/- 5 cm nicht überschritten ist.

Netzbild M=1:5000



Trotz intensiver Suche wurde der amtliche Festpunkt 01904-40 nicht aufgefunden.


Zeichnerische Darstellung M=1:200



ALTER STAND

EZ	EigentümerIn	Gst.Nr.	Fläche m2		df	BA (NU)	
			lt.Kat.	lt.Verm.			
114	Wild Dirk	246/2	1385	1385	0	T 519	Bf(Geb.)
						T 866	Gärten
Summe			1385	1385	0		

Die Vereinigung der Grundstücke .109, 246/2 und 246/17 zu Grundstücksnummer 246/2 wird vorausgesetzt.
Verwendete GFN: 502101905/1921/01, 601905/1958/01, 601905/1998/01, 601905/2002/01
Die Durchführung der Mappenberichtigung meiner GZ: 3497A/21 wird vorausgesetzt.



DIPL. ING. ALIREZA KHATIBI
STAATLICH BEFUGTER UND BEIREDETER INGENIEURKONSULENT FÜR VERMESSUNGSWESEN
ZIVILGEOMETER
3021 PRESSBAUM, HAUPTSTRASSE 60B / 11 T 02233 / 57814 E-Mail: office@ztgeo.at



VERMESSUNGSURKUNDE

ANMERKUNG:
Alle im Plan angegebenen Höhen wurden vom Festpunkt 01905-102C1 H=334.57m über Adria abgeleitet.
Die Durchführung der Mappenberichtigung meiner GZ: 3497A/21 wird vorausgesetzt.

Naturstand: 21.05.21
Grundbuchstand: 05.05.21

Bei der Erstellung dieser Planurkunde wurden die Bestimmungen des Übereinkommens "Vermessung und Verhandlung von Grundstücksgrenzen" zwischen BEV und der Bundeskammer der Architekten und Ingenieurkonsulenten angewendet und eingehalten.
Aufgrund der vom Bundesministerium für wirtschaftliche Angelegenheiten am 22. März 2005 BMWA-S1 514/0236-1/3/2005 erteilten Befugnis wurde die Vermessung zur Verfassung dieser Planurkunde am 21. Mai 2021 vorgenommen.

Land: NÖ
Verm.Bez.: Wien
Ger.Bez.: Purkersdorf
Kat.Gem.: 01905 Pressbaum
Gst.Nr.: 246/2
EZ: 114
EigentümerIn: Wild Dirk

G.Z.: 3497/21

Pressbaum, am 08.06.2021

**3021 Pressbaum
Pfalzauer Straße 97**

Lage- und Höhenplan 1:200